

**Covatilla. Canchal Negro. Peña Negra de Becedas**  
(Naturaleza escondida 2022: Media Montaña)

<b>ACTIVIDAD</b>	Medio Montaña	<b>Fecha:</b>	12/06/2022
------------------	---------------	---------------	------------

**IMPORTANTE:** El lugar de salida y llegada, así como el recorrido de la ruta podrá ser modificado por causas climatológicas, por motivos de seguridad, por factores medioambientales o por otros aspectos que la organización considere justificables.

**Lugar de salida**  
**Lugar de llegada**

Estación Covatilla

La hora y lugar de salida se confirmará y concretará en el correo de asignación de la plaza.

**Resumen de la actividad**

Ruta circular por los alrededores de la estación de la Covatilla hasta el canchal negro y posteriormente tomaremos dirección este para acercarnos a ver la Laguna del chorrito y a Peña Negra de Becedas, paraje que nos ofrece unas maravillosas vistas. Para terminar nuestra ruta de nuevo en el aparcamiento de la estación de esquí.

A lo largo de esta ruta, encontraremos varios riachuelos que nos acompañarán durante gran parte de nuestro trayecto.

**km**

10 km.

**Desnivel positivo**

620 aprox.

**Duración estimada**

6 h

**Desnivel negativo**

620 aprox.

**Tipo de terreno**

Pedregoso, verdaderas, senderos entre vegetación.

**Dificultad MIDE:**

1-2-3-~~4~~-5

**Punto más alto**

2.432 m

**Punto más bajo.**

2.029 m

**Qué visitar**

Nuestro punto de salida es la estación de esquí de la Covatilla, que debido a la época del año está cerrada, pero ofrece una imagen espectacular de sus pistas desiertas. Cerca de nuestro punto de

La Covatilla. Peña Negra de Becedas



Pº Canalejas, 144. Salamanca  
639 67 47 45  
info@tiempolibreb612.es  
www.tiempolibreb612.es

Si compartes tus fotos, etiquétanos  
#B612SomosNuestrosSueños



@TiempoLibreB612

@tiempolibreb612

@TiempoLibreB612

partida encontramos localidades como Béjar, La Hoya, Guijuelo...

Además de estas localidades, gracias a esta ruta también podemos disfrutar de unas espectaculares vistas de la Sierra de Béjar y todo su entorno.

### Material obligatorio para poder participar en la ruta:

- Recipiente para agua (mínimo 1.5 litros) y comida para la jornada.
- Documentación personal y botiquín (medicación personal).
- Calzado y ropa apropiada para la práctica deportiva.
- Chubasquero y ropa de abrigo.
- Teléfono móvil cargado.
- Ficha de la actividad (leída).
- Crema de protección solar (para cara, labios...)
- Gorra y/o pañuelo










### Material opcional:

- Cámara de fotos.
- Track de la ruta cargado en GPS.
- Aperitivos variados, sales de hidratación.

**Vaso de plástico reutilizable** (al finalizar la ruta es probable que demos algo calentito, si tienes un vaso de silicona o de plástico reutilizable te pedimos que lo traigas para evitar el uso de plásticos de un solo uso. ¡Los pequeños gestos cuentan!

### Valoración de Dificultad

La ruta está valorada según el método MIDE

<b>MIDE</b>		Covatilla circular	
horario	4h 40' 	 2	severidad del medio natural
desnivel de subida	620 m 	 3	orientacion en el itinerario
desnivel de bajada	620 m 	 3	dificultad en el desplazamiento
distancia horizontal	10,0 Km 	 3	cantidad de esfuerzo necesario
tipo de recorrido	Circular 		
Condiciones de tres estaciones, tiempos estimados según criterio MIDE, sin paradas.			
Calculado sobre datos de 2022.			

## Normas de Naturaleza Escondida 2022

- \* El transporte hasta el lugar de salida de actividad se realizará de forma independiente por parte de cada asistente
- \* Las **plazas** para las rutas son **limitadas** por motivos sanitarios. Y dependiendo de la fecha de realización y para poder asegurar las medidas sanitarias se adaptará el número de participantes a las restricciones en ese momento.
- \* Se abrirá el **plazo de inscripción** los lunes de la semana de cada actividad, otorgándose por riguroso orden de inscripción, dando prioridad a las personas que no hayan participado en otra actividad de la misma edición.
- \* Toda persona que se apunte a la ruta se compromete a **cumplir las condiciones físicas y técnicas propias de la actividad** y que se especificará para cada ruta
- \* Los asistentes deben cumplir la **normativa COVID** que marque el organismo competente o reflejada en la información y asumir las instrucciones de los guías de la actividad.
- \* Son rutas dirigidas a personas mayores de edad (solo se permiten menores en las rutas familiares).

Cuando te inscribes a las rutas aceptas estas normas.



Pº Canalejas, 144. Salamanca  
639 67 47 45  
info@tiempolibreb612.es  
www.tiempolibreb612.es

Si compartes tus fotos, etiquétanos  
#B612SomosNuestrosSueños



@TiempoLibreB612

@tiempolibreb612

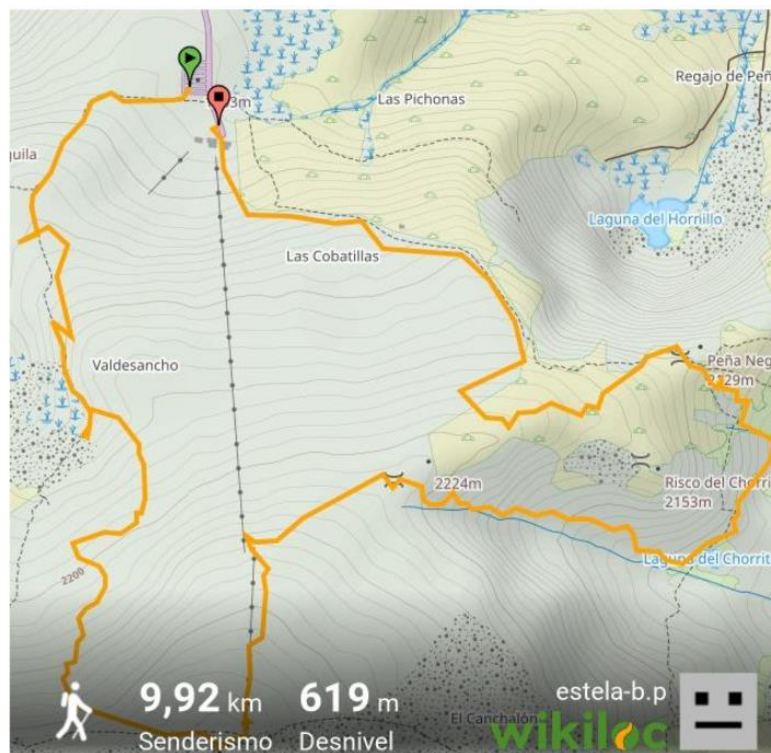
@TiempoLibreB612

## Otras cosas a tener en cuenta / Normativa

En verano el calor puede resultar excesivo para la práctica deportiva, se deben adaptar horarios y extremar las precauciones.

Debemos llevar agua suficiente ya que no hay fuentes en el recorrido de la ruta.

## Track y acceso a link en Wikiloc



<https://es.wikiloc.com/rutas-senderismo/la-covatilla-vuelta-103490599>



Pº Canalejas, 144. Salamanca  
639 67 47 45  
info@tiempolibreb612.es  
www.tiempolibreb612.es

Si compartes tus fotos, etiquétanos  
#B612SomosNuestrosSueños





@TiempoLibreB612

@tiempolibreb612

@TiempoLibreB612

Alguna foto para ir abriendo boca



La Covatilla. Peña Negra de Becedas



Pº Canalejas, 144. Salamanca  
639 67 47 45  
info@tiempolibreb612.es  
www.tiempolibreb612.es

Si compartes tus fotos, etiquétanos  
#B612SomosNuestrosSueños



@TiempoLibreB612

@tiempolibreb612

@TiempoLibreB612