

Ruta Villanueva del Conde - Entorno del Codorro
Naturaleza escondida 2023: Actividad senderismo

ACTIVIDAD	Senderismo	Fecha:	15/04/2023
Lugar de salida	Villanueva del Conde. En el frontón.	Lugar de llegada	Villanueva del Conde
Hora de salida:	10:00		
km	17 km.	Desnivel positivo	580 aprox.
Duración estimada	5-7 h.	Desnivel negativo	542 aprox.
Tipo de terreno	Pistas de tierra compactada y en buen estado	Dificultad:	1-2- 3 -4-5
Punto más alto	1115 m	Punto más bajo	771 m
Posibles puntos de evacuación	En todo el recorrido hay varios cruces con pistas transitables por vehículos.		
Qué visitar	Villanueva del Conde, San Miguel del Robledo, Sequeros.		

RUTA: VILLANUEVA DEL CONDE. ENTORNO DEL CODORRO



Pº Canalejas, 144. Salamanca
639 67 47 45
info@tiempolibreb612.es
www.tiempolibreb612.es

Si compartes tus fotos, etiquétanos
#B612SomosNuestrosSueños



@TiempoLibreB612

@tiempolibreb612

@TiempoLibreB612










La ruta:

Estamos en Villanueva del Conde, conjunto historico-artístico. Se integra en la comarca de la Sierra de Francia que debe su nombre a que D Raimundo de Borgoña la repobló en el siglo XII con gentes venidas de Francia.

La ruta la iniciamos en la plaza mayor del pueblo tomando dirección a la carreta C Rodrigo – Béjar, la cruzamos y dejando el depósito de agua a la izquierda, la ruta prosigue por pistas de tierra en buen estado atravesando zonas de pinares que se van mezclando con algún roble y castaños, hasta que atravesamos el Arroyo de la Umbría de San Benito, a partir del cual iniciaremos un progresivo ascenso hasta alcanzar el fantástico mirador desde donde disfrutaremos de unas maravillosas vistas de la Sierra de Francia, Sierra de Béjar y Sierra de Las Quilamas. Continuamos nuestra marcha a través de pinares provenientes de la repoblación llevada a cabo a causa de anteriores incendios y comenzaremos nuestro descenso hasta la localidad de San Miguel del Robledo. Conforme nos acercamos iremos contemplando el procedo de floración de los cerezos en pleno auge en estos días. Dejamos el pueblo atrás para dirigirnos al municipio de Sequeros, al igual que Villanueva del Conde, conjunto histórico, desde este y ya en descenso regresaremos al punto de partida de nuevo en Villanueva del Conde.

Valoración de dificultad (MIDE del 1 al 5 o IBP):

Dificultad de la ruta según sistema [MIDE](#): 3 (cada uno deberá adaptar a su preparación física).

MIDE		Villanueva del Conde	
horario	4h 25' 	 1	severidad del medio natural
desnivel de subida	580 m 	 2	orientacion en el itinerario
desnivel de bajada	542 m 	 2	dificultad en el desplazamiento
distancia horizontal	16,0 Km 	 3	cantidad de esfuerzo necesario
tipo de recorrido	Circular 		

Condiciones de tres estaciones, tiempos estimados según criterio MIDE, sin paradas.
Calculado sobre datos de 2023.



Material obligatorio para poder participar en la ruta:

- Recipiente para agua (mínimo 1 litro) y comida para la jornada.
- Documentación personal y botiquín (medicación personal).
- Calzado y ropa apropiada para la práctica deportiva de senderismo.
- Chubasquero y ropa de abrigo.
- Teléfono móvil cargado.
- Ficha de la actividad (leída).
- Crema de protección solar (para cara, labios...)

Material opcional:

- Gorra y/o pañuelo.
- Dinero.
- Cámara de fotos.
- *Track* de la ruta cargado en GPS.
- Aperitivos variados, sales de hidratación.

Vaso de plástico reutilizable (al finalizar la ruta es probable que demos algo calentito, si tienes un vaso de silicona o de plástico reutilizable te pedimos que lo traigas para evitar el uso de plásticos de un solo uso. ¡Los pequeños gestos cuentan!

Normas edición 2023:

- El **transporte** hasta la localidad de la actividad se realizará de forma **independiente** por parte de cada asistente.
- Las plazas, para las rutas, son limitadas. Se abrirá el **plazo** de inscripción los **lunes de la semana en curso**. Y se hará por riguroso orden de inscripción.
- El formulario de **inscripción** se hará únicamente de forma **digital**.



Pº Canalejas, 144. Salamanca
639 67 47 45
info@tiempolibreb612.es
www.tiempolibreb612.es

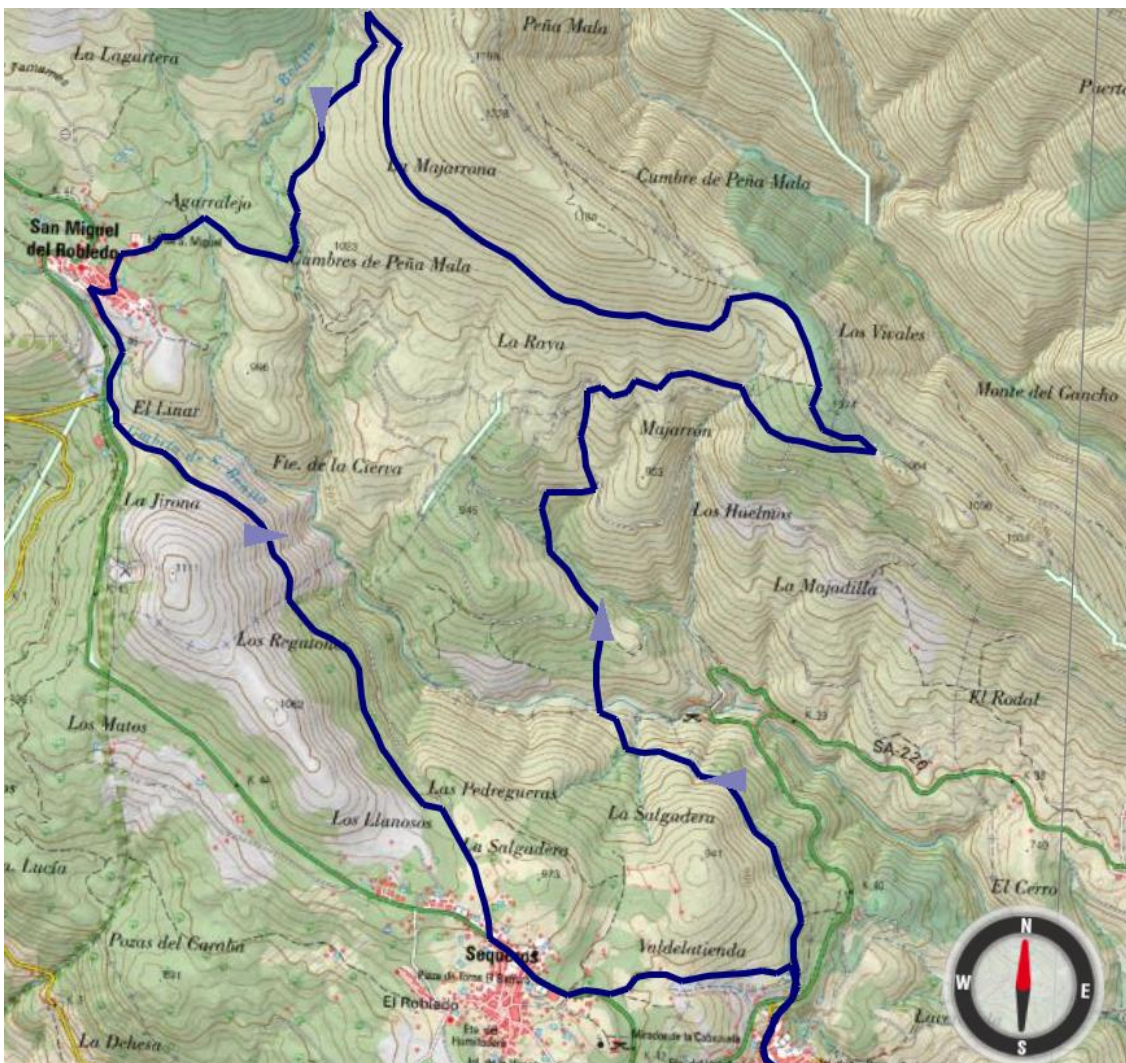
Si compartes tus fotos, etiquétanos
#B612SomosNuestrosSueños



@TiempoLibreB612 @tiempolibreb612 @TiempoLibreB612

- Toda persona que se apunte a la ruta se compromete a cumplir las condiciones físicas y técnicas propias de la actividad. Así como a llevar el **material necesario** que se indique en cada ruta.
- Son rutas dirigidas a **personas de más de 16 años**. (Los menores de edad, tienen que ir **acompañados** por un tutor en todo momento de la ruta)
- En las rutas familiares se permite la participación de niños y niñas de todas las edades, siempre acompañados de sus padres y madres.
- Cuando te inscribes a las rutas **aceptas estas normas**.

Mapa y perfil de la ruta:



RUTA: VILLANUEVA DEL CONDE. ENTORNO DEL
CODORRO



Pº Canalejas, 144. Salamanca
639 67 47 45
info@tiempolibreb612.es
www.tiempolibreb612.es

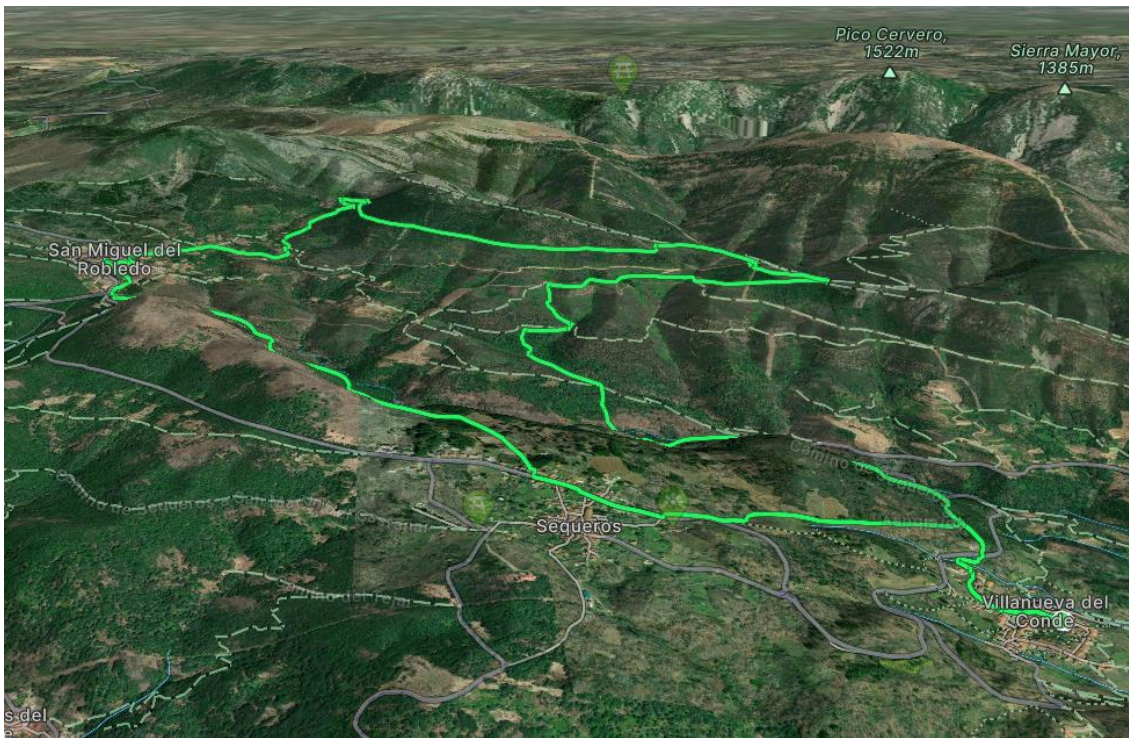
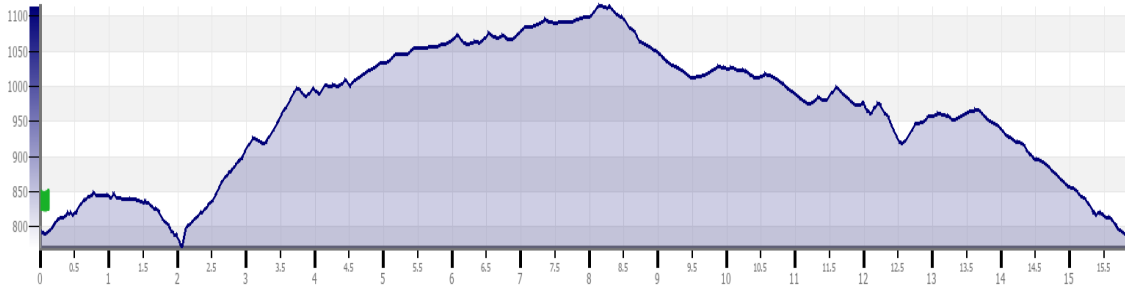
Si compartes tus fotos, etiquétanos
#B612SomosNuestrosSueños



@TiempoLibreB612

@tiempolibreb612

@TiempoLibreB612



RUTAL: VILLANUEVA DEL CONDE. ENTORNO DEL
CODORRO



Pº Canalejas, 144. Salamanca
639 67 47 45
info@tiempolibreb612.es
www.tiempolibreb612.es

Si compartes tus fotos, etiquétanos
#B612SomosNuestrosSueños



@TiempoLibreB612

@tiempolibreb612

@TiempoLibreB612

Alguna foto para ir abriendo boca:



RUTAL: VILLANUEVA DEL CONDE. ENTORNO DEL
CODORRO



Pº Canalejas, 144. Salamanca
639 67 47 45
info@tiempolibreb612.es
www.tiempolibreb612.es

Si compartes tus fotos, etiquétanos
#B612SomosNuestrosSueños



@TiempoLibreB612

@tiempolibreb612

@TiempoLibreB612